







寺追上自治会

消火栓の位置

- | | |
|---|-----------|
| 1 | 水橋入口橋下 |
| 2 | 三州田歌子下ノル米 |
| 3 | 三州田歌子下倉庫前 |
| 4 | 大木城下 |
| 5 | |
| 6 | |
| 7 | |
| 8 | |
| 9 | |

熊野学区 防災マップの凡例

-  = 1次避難場所(緊急避難場所)
-  = 2次避難所(避難後の生活場所)
-  = 危険な箇所(川・橋・空家等)
-  = 官公庁
(小学校・公民館・ふれあいプラザ・保育所等)
-  = 避難行動要配慮者宅の場所
-  = 地域防災に役立つ人材がいる場所
医療機関・災害救援にかかる機関・施設



注1:【土石流危険箇所の範囲:薄茶色】【急傾斜地崩壊危険箇所:薄紫】

注2:このハザードマップは熊野学区自主防災組織が作成したので正確さの保証はありません(危険性の目安として活用願います)